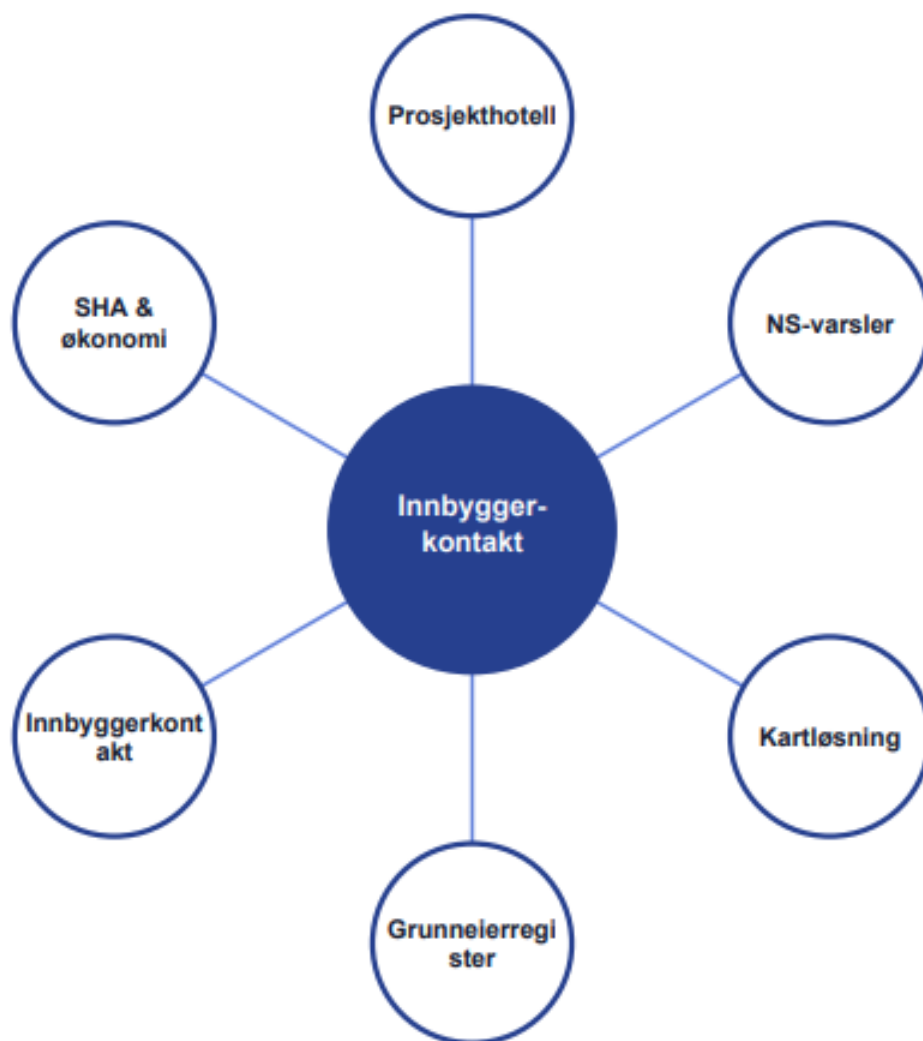


Innbyggerkontakt

Prosjektplattform for utbyggere av infrastruktur - praktisk rettet plattform for mellomstore infrastruktur prosjekter

For kommuner og virksomheter — fra spredte e-poster, Teams og Excel til én komplett, brukervennlig plattform. Få kontroll på dokumentasjon, vite hva som skjer i prosjekter, unngå problemer med utskiftning av personell midt i prosjektet, hold kravene på etterprøvnbarhet, dokumentasjon når innsynskravet kommer. Få kontroll på tegninger, dokumenter i utbyggingsfasen og få dokumentert leveranse fra leverandør og konsulenter.



Vi samler det prosjekt- og byggeledere faktisk trenger i middels store prosjekter hvor det ikke er aktuelt å bruke større tunge programvare! Laget for praktisk bruk hvor prosjektverktøy skal være ett hjelpemiddel og ikke en terskel for å brukes.

01 Hva er Innbyggerkontakt?

Innbyggerkontakt samler hele byggherrens arbeidsflyt i ett verktøy: prosjekthotell, kart med eiendomsgrenser, grunneierregister, dialog med innbyggere, varsler etter Norsk Standard og prosjektstyring. Resultatet er færre tapte tråder, full sporbarhet og en transparent dialog med dem prosjektet berører.

Vi erstatter ikke kommunens økonomisystem, bruk av teams kanal mot entreprenør og lignende. Vi er en plattform som samler dette slik at prosjekt- og byggeledere kan ha intern kontroll på bestillinger, økonomi, fremdrift, krav etter gjeldende Norske Standard, etterprøvbare og loggføring i henhold til krav og praksis i offentlig og privat sektor.

Vi er spesielt rettet mot praktisk bruk for veg, vann og avløp, samt annen infrastruktur som strøm, leikeplasser og lignende.

Plattformen i bruk



Kartløsning med Kartverkets matrikkel og registreringer på eiendomsnivå. Fargekoder på eiendommer som er kontakter, inngått kontrakt eller under forhandling. Registrer objekter, trær, murer i anleggsområdet før, under og etter. Ta bilder og dokumenter prosessen.

Kjernefunksjoner

Kartløsning

Norgeskart med eiendomsgrenser, SOSI-import(beta) og egendefinerte registreringstyper med bilder og metadata.

Grunneierregister

Eiendomskort hvor en fyller inn kontakter, dokumenter, avtaler og historikk - direkte på vær enkelt eiendom. Slutt med uoversiktlige e-poster, notater og samle relevant dokumentasjon direkte på den spesifikke eiendommen.

Innbyggerdialog

Lukket arbeidsflate hvor grunneier kan svare, chatte, sende motkrav og laste opp dokumentasjon — alt loggført. Du inviterer aktuelle grunneiere inn, de får link til sin eiendom. Du kan legge inn dokumenter, bilder, kontraktsforslag og

Anleggsmeldinger

Bygger som en suppleringsfunksjon til Innbyggerdialog. Innbyggere kan melde fra i anleggsprosessen om f.eks støy, støv og skader rett inn med kategori, lokasjon og bilder. Saksbehandles og besvares samlet. De kan stille krav til erstatning, sende bilder

Varsler og krav etter NS

Varsler og endringsmeldinger etter NS 8401/8402/8405/8406 med fristhåndtering og PDF-arkiv.

Du skriver ut endringsmeldinger og formelle varsler i henhold til Norsk Standard og sender til entreprenør.

Prosjektstyring

Økonomi, framdrift, dagbok, SHA, dokumenter og intern chat — samlet arbeidsrom for byggherrens prosjektleder.

Skriv dagbok i prosjektet hva som er gjort, slik at alle vet hva status i prosjektet er. Få

02 Slik fungerer det

Byggherren oppretter et prosjekt og inviterer kommunens prosjektleder, byggeleder og rådgivere. Eiendommer hentes automatisk fra matrikkelen, grunneiere knyttes til, og innbyggere får tilgang til sin egen sak gjennom en sikker portal. All kommunikasjon, alle dokumenter og alle beslutninger forblir samlet på riktig eiendom og prosjekt.

Dialog med innbygger

INNBYGGERKONTAKT

Demoprojekt — Innbyggerkontakt

Demo-data fra konto demo@innbyggerkontakt.no

Alle Venter på oss Venter på innbygger Avsluttet

Anleggsperiode vegutvidelse — Torevegen 39 (118/564) UNDER DIALOG

✉ Ola Hansen · ola.hansen@example.no DIN TUR

v1 · sist aktivitet 11. juni 2026 01:02

Midlertidig grunnbruk — Naustvegen 16 (118/659) ENIGE

✉ Knut Solberg · knut.solberg@example.no DIN TUR

v3 · sist aktivitet 8. juni 2026 12:29

Adkomstrett — Torevegen 43 (118/562) SENDT

✉ Bjørn Haugen · bjorn.haugen@example.no INNBYGGERES TUR

v1 · sist aktivitet 8. juni 2026 00:29

Anleggsperiode VA — Naustvegen 12 (118/610) UNDER DIALOG

✉ Kari Nordmann · kari.nordmann@example.no DIN TUR

v0 · sist aktivitet 7. juni 2026 21:54

Grunnerverv VA-grøft — Naustvegen 8 (118/608) UNDER DIALOG

✉ Anne Berg · anne.berg@example.no DIN TUR

v2 · sist aktivitet 7. juni 2026 00:29

Kontroll på grunnavtaler i prosjektet — status, versjon og hvor saken ligger.

Anleggsmeldinger fra innbyggere

ANLEGGSMELDINGER

Demo — anleggsmeldinger fra innbyggere

Eksempler på meldinger sendt inn av grunneiere og naboer i anleggsperioden — med kategori, lokasjon, status og svar fra prosjektet.

AM-2026-000006 Stov Vibrasjoner

NY


9. juni 2026 13:54  Torevegen 39, kjeller [Anleggsperiode vegutvidelse — Torevegen 39 \(118/564\)](#)

Kraftig støv og vibrasjoner fra pigging mellom kl. 11 og 14 i dag. Bilder av sprekkdannelse i kjellervegg er vedlagt. Ønsker dokumentasjon av før-tilstand.

hash: 8cfdbbe4899dc169f89f378d45b5f8f66b1d3bf2a12b3dae56e60945d62e3ada

AM-2026-000004 Adkomst

NY

8. juni 2026 17:54  Torevegen 43, avkjørsel [Adkomstrett — Torevegen 43 \(118/562\)](#)

Adkomst til eiendommen var sperret av anleggsbiler i ca. 40 min mellom 08:10 og 08:50. Måtte avlyse legetime.

hash: 13650f8e5b498deed09d679d620ffea1808d8d15ba2a45d0edaf068d2cd02c3

AM-2026-000003 Skade

UNDER BEHANDLING

6. juni 2026 21:54  Innkjørsel Naustvegen 16 [Midlertidig grunnbruk — Naustvegen 16 \(118/659\)](#)

Sprekk i asfalt på innkjørsel etter passering av tunge anleggsmaskiner i går. Vedlegger bilder. Ber om befarig.

Svar fra prosjektet

Mottatt. Byggeleder kommer på befarig fredag kl. 10:00. Bekreft gjerne om tidspunktet passer.

hash: 32c579007ffe943159a637cb4333444a5d3c8a214172454acd3398128c0b4efe

AM-2026-000002 Støy

UNDER BEHANDLING

4. juni 2026 21:54  Naustvegen 8, utenfor inngangsparti [Grunnerverv VA-grøft — Naustvegen 8 \(118/608\)](#)

Anleggsmaskiner startet kl. 06:45 i dag, før avtalt arbeidstid (kl. 07:00). Vekket hele familien. Ber om at oppstart følger varslet tid.

Svar fra prosjektet

Takk for melding. Vi har påpekt overfor entreprenør at oppstart skal være kl. 07:00. Følger opp i morgen.

hash: 26a57ccd6d7becbaf9285091000483441517c8a73b24b3c5ab615e4be6cb8a4a

AM-2026-000005 Sikkerhet

LØST

2. juni 2026 21:54  Gangsti vest for Naustvegen 12 [Anleggsperiode VA — Naustvegen 12 \(118/610\)](#)

Åpen grøft uten sikring/gjerde ved gangsti på kvelden. Barn leker i området. Trenger varsling og avsperring.

Svar fra prosjektet

Avsperring og varsellys ble satt opp samme kveld. Takk for at du varslet. Lukker meldingen.

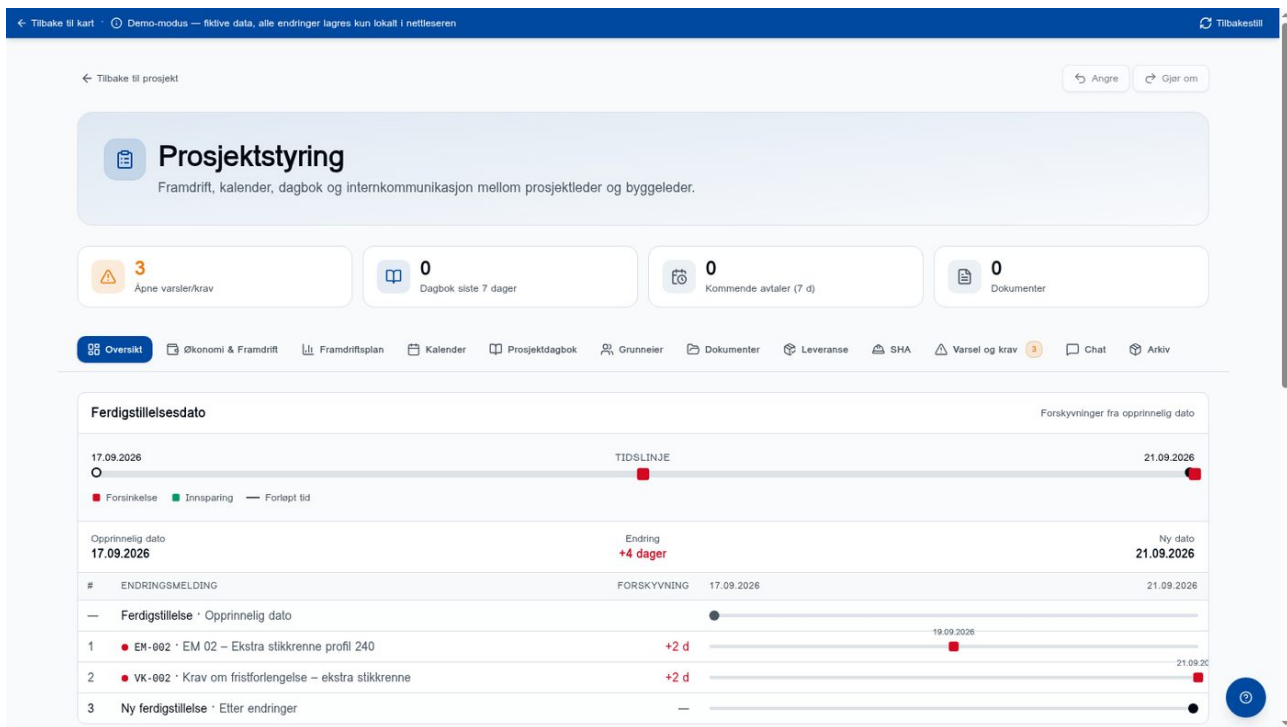
hash: e5c84acc3a6ee9db80a9829ee3d7d76f519a87a20ad0cb5473e344ef42f8247

Støy, støv, skade og adkomst — meldinger inn med kategori og lokasjon

03 KAPITTEL

Prosjektstyring for byggherrens team

Internt arbeidsrom for prosjektleder og byggeleder — uten å belaste entreprenørens prosjekthotell. Økonomi, framdriftsplan, kalender, prosjektdagbok, SHA, dokumenter, varsler og chat på ett sted, med sporbar logg og PDF-eksport av alt.



Prosjektstyring — oversikt, økonomi, framdrift og dagbok

Hvorfor velge oss

- Bygd for kommunal infrastruktur — Vei, VA, kraft og fiber
- Norske data: Kartverket, matrikkel og SOSI
- Full revisjonslogg på alle endringer — PDF-arkiv klar for innsyn
- Transparent grunneier- og innbyggerdialog som styrker tilliten
- Erstatter en blanding av e-post, Teams-chat, Excel og papirskjema
- Kommer i gang på minutter — ingen kompleks IT-utrusting
- Kostnadseffektiv, etterprøvable og bedre kontroll på prosjektene

| Kontakt

www.innbyggerkontakt.no · post@innbyggerkontakt.no · Interaktiv demo direkte fra forsiden så du kan prøve programmet.

Slinning Utvikling
Org.nr 937503148